LA 카운티 종합 공원 및 레크리에이션 필요성 평가

we all need PARKS
for healthy, thriving and engaged communities

공원 인벤토리

현재 카운티 내에 위치한 모든 공원의 크기와 위치에 대한 정확한 정보는 공원 필요성 평가 완료에 필수적인 정보입니다. 이러한 정보가 1개의 데이터베이스로 관리되지 못하고 있기 때문에 LA 카운티 공원 레크리에이션 부서에서는 86개 도시와 협력아래 최초로 카운티 통합 공원 리스트를 완성했습니다.

로컬 공원: 100 에이커 미만의 면적으로 육상 코트 및 필드, 놀이터, 수영장 등과 같은 액티브 편의 시설을 갖춘 장소

지역 레크리에이션 공원: 100에이커 이상의 면적으로 육상 코트 및 필드, 놀이터, 수영장 등과 같은 액티브 편의 시설을 갖춘 장소

지역 녹지: 5 에이커 이상의 시설을 포함하며 일반적으로 관광 안내소, 산책길, 피크닉 장소, 화장실 등과 같은 패시브 편의 시설만 설치되어 있는 장소

자연구역: 일반적으로 100에이커 이상의 면적이며 별도의 편의 시설이 없는 장소

공원 지표

- 공원 상태
- 공원 편의 시설
- 공원 잠재 수요 (Pressure)
- 공원 토지
- 공원을 접할 수 있는 기회

더 자세한 정보를 원하시는 경우 LACountyParkNeeds.org를 방문하십시오.

공원 필요성 평가는 다음을 통해 공원, 레크리에이션, 녹지에 대한 이해와 평가의 새로운 방식을 수립합니다.

- **공원을** 모든 카운티 주민의 삶의 질을 개선하고 유지하는데 필요한 **주요 공공시설**로 간주한다.
- 공원의 필요성을 결정하는데 **새로운 지표를** 활용한다.
- 공원과 레크리에이션 시설을 위한 **자금을 필요성에 따라 분할** 지원한다.
- **지역사회의 우선 순위**와 **유예중인 보수유지 프로젝트** 양측 모두에 초점을 맞춘다.

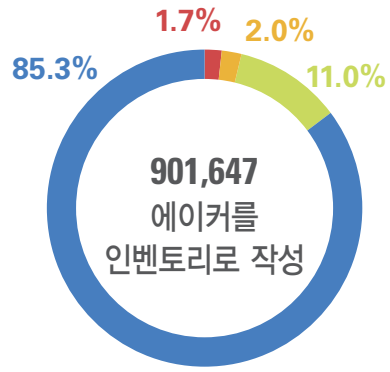

- 로컬 공원 15,723 에이커
- 지역 레크리에이션 공원 18,248 에이커
- 지역 녹지 98,977 에이커
- 자연구역 768,699 에이커

3,023 개 시설을 리스트로 작성:

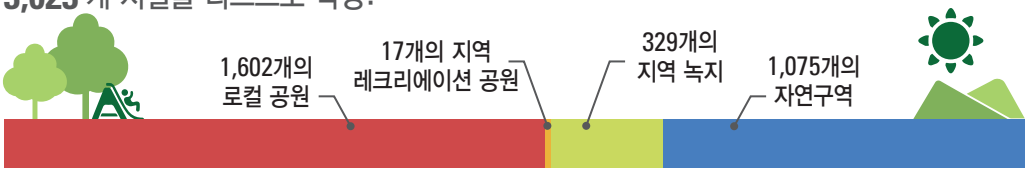

카운티내 공원의 토지 면적은?

3.3 에이커
주민 1000명당 로컬 공원& 지역 레크리에이션 공원 면적

86.2 에이커
주민 1000명당 지역 녹지 & 자연구역 면적

각 공원 주변 지역의 주민들이 이용 가능한 토지 면적은?

카운티내 공원 **20%** 낮은 공원 잠재 수요 (Pressure)

카운티내 공원 **80%** 높은 공원 잠재 수요 (Pressure)

얼마나 많은 인구가 공원을 접할 수 있는 기회가 있습니까?

카운티 전체 인구 **49%** 가 공원에서 0.5 마일 내에 거주

카운티 전체 인구 **51%** 가 공원에서 0.5 마일 밖에 거주

2016년 6월

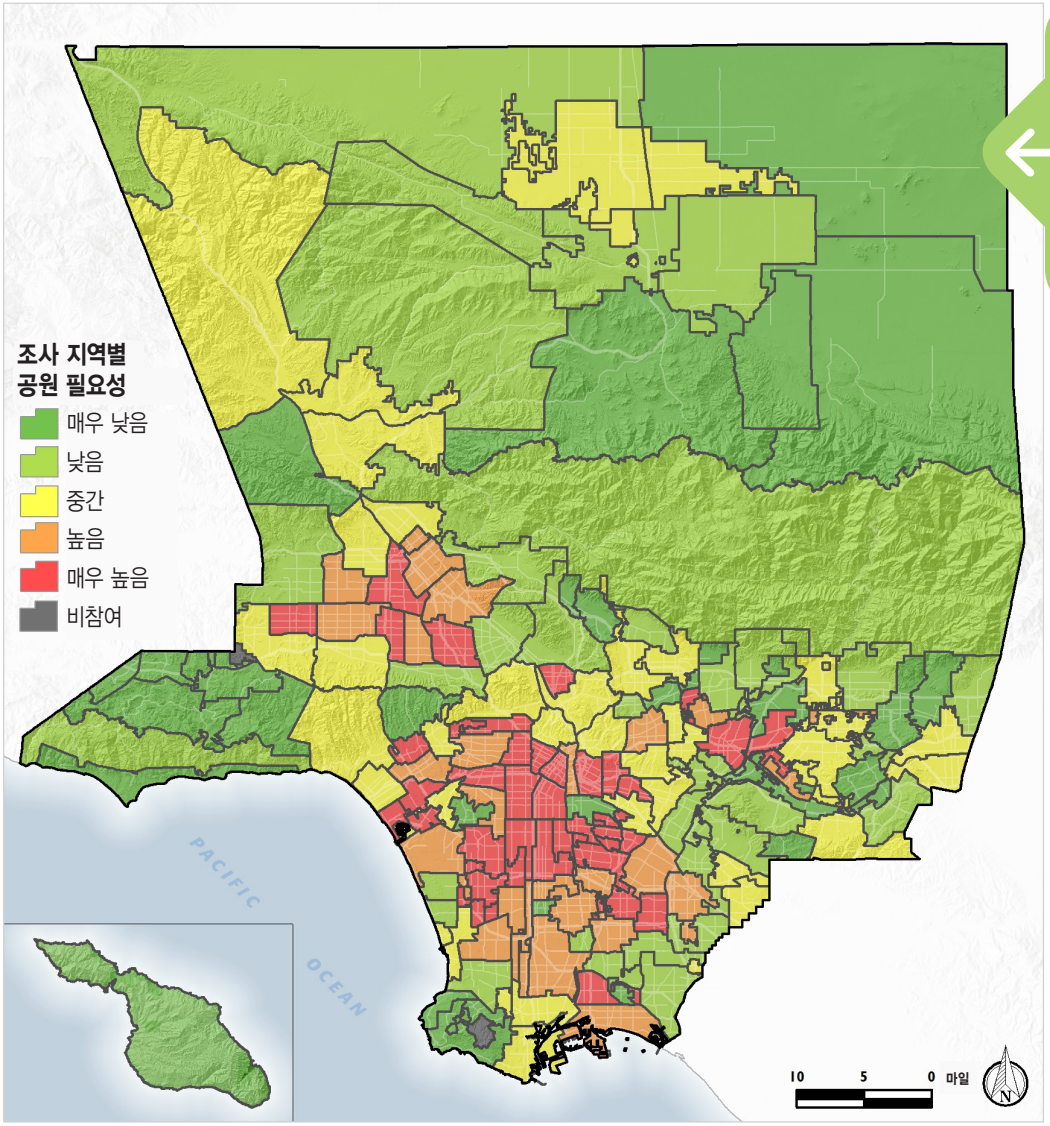

공원 필요성

공원 지표 분석의 결과를 통합해 각 조사 지역의 종합적인 공원 필요성 레벨을 확정합니다. 이러한 방식은 카운티 전체의 관점에서 공원 필요성을 평가하는 체계적인 틀을 마련합니다.

▶ *각 필요 카테고리별 인구**

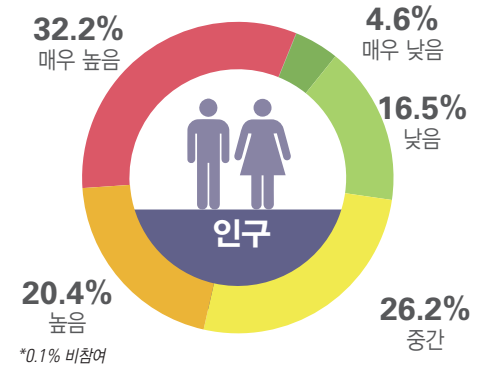

▶ *각 필요 카테고리별 주민 1,000명 당 평균 에이커*

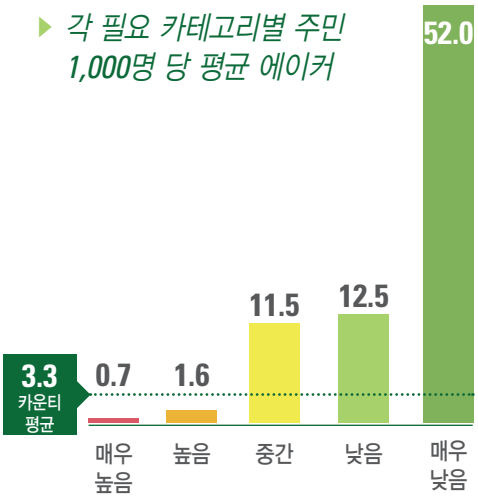

▶ *미디어를 통해 참여한 인구*

250만 이상
전통적인 미디어 매체

110만 이상
소셜 미디어

3만뷰 이상
프로젝트 웹사이트

▶ *지역사회 워크샵 절차과정*

기존 공원과 지표 검토

가능성 있는 프로젝트 종합 리스트 작성

우선 순위 상위 10개 공원 프로젝트 선정

지역사회 참여

카운티 전체를 위한 교육 및 인식 개선 노력을 통해 주민들에게 공원 필요성 평가에 대해 공지하고, 지역사회의 우선 순위 상위 10개 공원 프로젝트를 선정하는 지역사회 워크샵에 참가하도록 권장하였습니다.

$88억 우선 순위 프로젝트 + **$120억** 유예 보수유지 작업 + **$7억** 특별 시설 = **$215억**

비용 견적

각 지역사회에서 선정된 우선 순위 상위 10 프로젝트와 모든 유예중인 보수유지 프로젝트를 위해 작성되었습니다.

2016년 6월